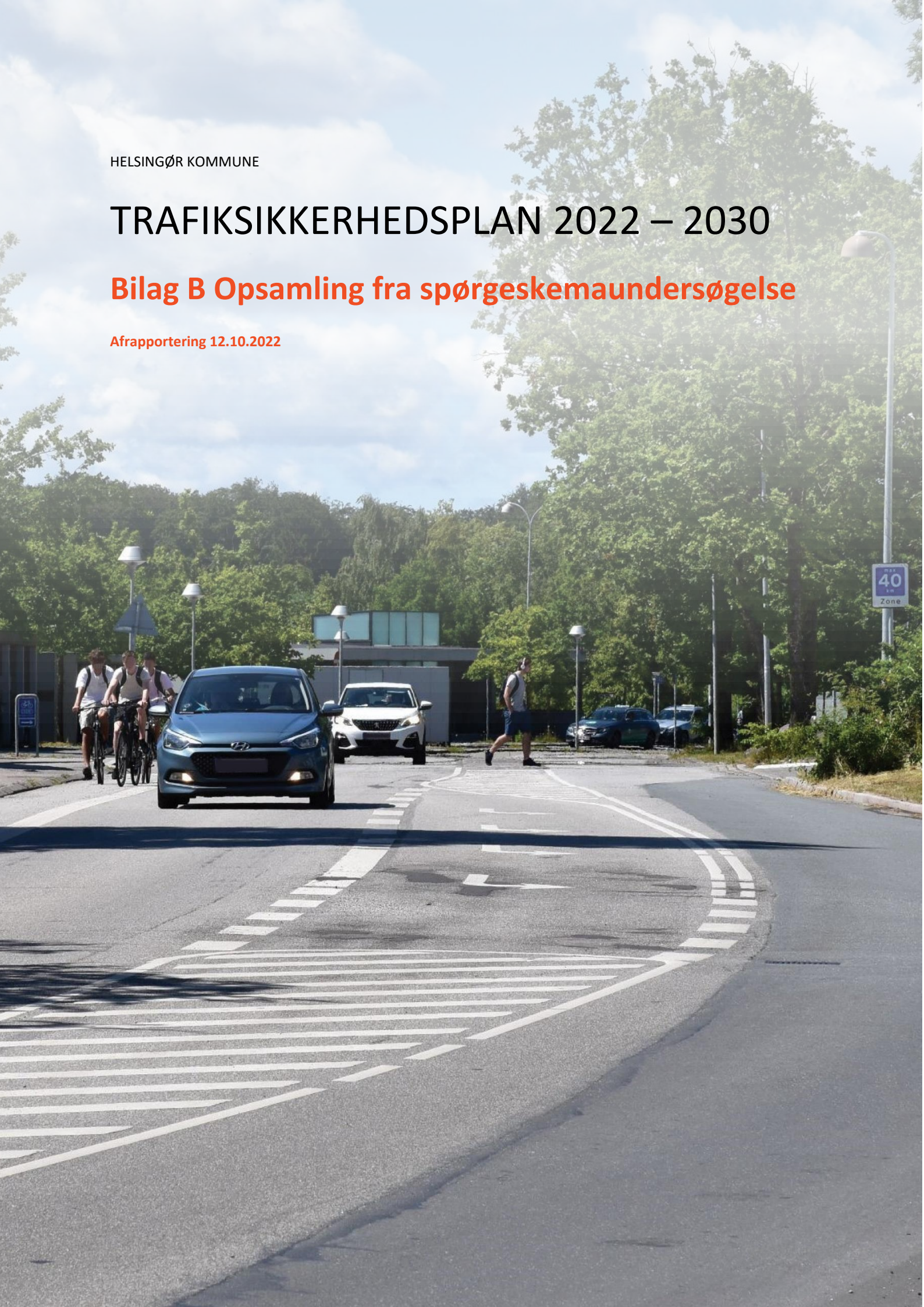


HELSINGØR KOMMUNE

# TRAFIKSIKKERHEDSPLAN 2022 – 2030

## Bilag B Opsamling fra spørgeskemaundersøgelse

Af rapportering 12.10.2022



**KOLOFON**

Trafiksikkerhedsplanen er udarbejdet med bistand fra COWI A/S

Udgivelsesdato: 12.10.2022

## INDHOLDSFORTEGNELSE

HELSINGØR	2
SNEKKERSTEN	10
ESPERGÆRDE - KVISTGÅRD	12
TIKØB - GURRE	20
HORNBÆK	23
HELLEBÆK – ÅLSGÅRDE	26
GENERELT	30

## BILAG B - OPSAMLING FRA SPØRGESKEMAUNDERSØGELSE

I perioden 1. september – 3. oktober 2021 var borgerne i kommunen inviteret til at besvare et elektronisk spørgeskema på hjemmesiden. Kommunen modtog i alt 464 besvarelser.

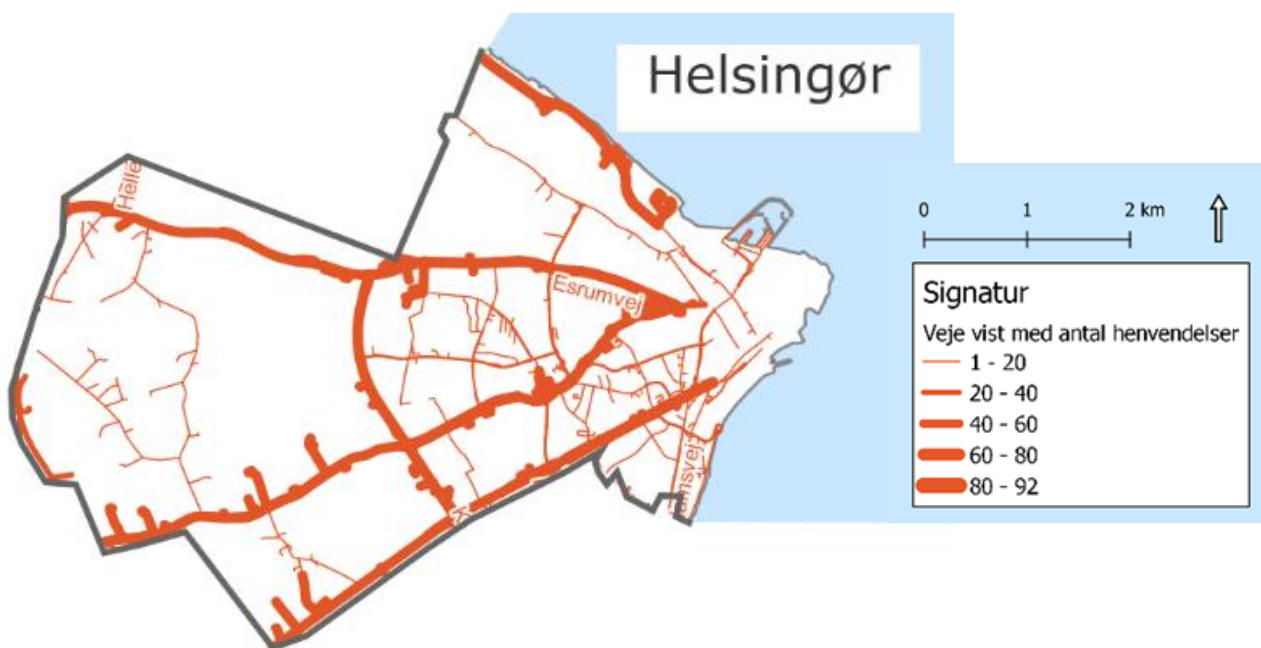
Borgerne havde mulighed for at notere hvilke veje og stier, de oplever som utrygge samt hvordan de mener, at udfordringerne kan imødekommes.

I nærværende notat er alle indkomne borgerinput sorteret ud fra vejnavn, og der er foretaget en kategorisering og opsamling af de forskellige input. Det er i notatet muligt at se hvor mange borgere, der har givet input om en given lokalitet.

Opsamlingen på spørgeskemaundersøgelsen vil sammen med input fra borgermøde om trafik-sikkerhedsplanen afholdt ultimo september 2021 være en del af grundlaget for det videre arbejde med trafik-sikkerhed og særligt tryghed.

### HELSINGØR

I Helsingør-området er der kommet bemærkninger til 54 forskellige vejstrækninger. De veje, der er kommet flest bemærkninger til, er: Esrumvej (47 bemærkninger), Kongevejen (23 bemærkninger), Møllebakken (30 bemærkninger).



Figur 1 Bemærkninger i Helsingør området

VEJ/STINAVN	ANTAL	UDFORDRING	FORSLAG
Belvederevej	1	Rosenkildevej til Gurrevej: parkerede biler tager oversigt	Fartdæmpere som i Lundegade
Blichersvej	1	Skolevej	
		Høj hastighed	Fartdæmpere
Borgmester P. Christensensvej	2	Høj hastighed	Fartdæmpere
		Ved svømmehallen: bilkørsel på stisystemer	Ny overkørsel til p-pladsen evt. mod Klostermosevej, beskæring ved udkørsel
Borsholmvej	2	Høj hastighed	Hastighedsgrænse bør nedsættes til 50 km/t
		Manglende cykelstier	
Esrumvej	47	Høj hastighed	Fartdæmpere
		Parkerede biler, risiko for påkørsel og udfordring med fremkommelighed (1)	
		Konflikter mellem cyklister og udkørende biler fra privat område (1)	Kampagne eller skiltning
		Mørke (1)	Gadebelysning bør tændes tidligere
		Ved Gurrevej (1):	
		mange biler at holde øje med når man skal til venstre	Rundkørsel
		Gurrevej til Gefionsvej (7):	Fartdæmpere
		Skolevej	Hastighedsbegrænsning
		Høj hastighed	P-forbud
		Tunge køretøjers hastighed	Ensretning
		Manglende erkendelse af vigepligtsforhold	Tydeliggørelse af vigepligt
		Mange parkerede biler, udfordring med fremkommelighed	Renovering af cykelsti
		Støj ved passage af belægning på hævede flader og ingen effekt	Politikontrol Ændre belægning på fladerne
		Ved Gefionsvej (1):	Rundkørsel
		Gefionsvej til Kingosvej :	Fartdæmpere
		Høj hastighed	Stærekasser
		Hasarderet kørsel	
		Kingosvej til Klostermosevej (13):	Fartdæmpere
		Høj hastighed	Stærekasser
		Larm fra motorcykler	Øget fartkontrol
		Manglende fodgængerfelter ved Spættevej	
		Udfordrende for fodgængere at færdes i s-svinget ved Klostermosestien	
		Dårlig adfærd mellem cyklister og fodgængere på stien mellem Rema og Klostermosevej	
		Ved Rasmus Knudsensvej (1):	Signalregulering eller rundkørsel

VEJ/STINAVN	ANTAL	UDFORDRING	FORSLAG
		Ved Klostermosevej:	
		Dårlig trafikafvikling	Rundkørsel
		Helsingør til Nygård (5):	Fartdæmpere
		Høj hastighed	Hastighedsbegrænsning på 50-60 km/t
		Meget tung trafik	Stærekasser
		Dårlig skiltning ved skolen	Fodgængerskilt med lys Beskæring
		Utrygt at krydse Esrumvej fra Knudsemosestien	Beskæring
		Fodgængerfelt i Nygårds respekteres ikke	
		Nygård mod vest (6):	Cykelstier (og faciliteter for gående)
		Hastighed	
		Manglende cykelsti	
		Manglende faciliteter for gående i Ny Horserød	
		Utryghed grundet mange sving	
Flynderborgvej	11	Skolevej	Underjordisk tunnel el tidsbegrænsning for tunge køretøjer
		Høj hastighed	Kraftigere markering af stop
		Meget tung trafik	Rundkørsel ved Stubbedamsvej
		Manglende hensyntagen	Nedtælling til rødt lys
		Utryghed	
		Ved Stubbedamsvej: rødkørsler	
Fredericiavej	10	Høj hastighed - særligt ved Kong Peders Park	Fartdæmpere, rundkørsel ved Rysvej
		Manglende cykelsti	Cykelstier
		Mange parkerede biler, tager oversigt særligt ved vej-kryds	P-forbud
		Utryghed, vejen bruges som smutvej	
Fuglebakkevej	1	Høj hastighed	Bomme
Galziøtsvej	1	Bruges som smutvej	
Gefionsvej	6	Ved Gurrevej (2):	
		Højresvingende ikke opmærksomme på ligeudkørende cyklister	Bedre markering af cykelbane
		Dårlige oversigtsforhold for venstresvingende ned mod byen ved Mads Holms Vej	Pil signal
		Ved Kronborg Ladegårdsvej: rødkørsler	Forlængelse af al rødt
		Ved skole og center: Høj hastighed, afsætning af elever	Fartdæmpere
		Esrumvej til Gl. Hellebækvej: Udfordring ved mødesituationer, manglende oversigt grundet parkerede biler	P-forbud for store køretøjer
Gl. Banegårdsvej	1	Høj hastighed	Fartdæmpere, lavere hastighedsgrænse

VEJ/STINAVN	ANTAL	UDFORDRING	FORSLAG
Gl. Hellebækvej	7	Skolevej	
		Utryghed for lette trafikanter	Cykelstier
		Høj hastighed	Fartdæmpere
		Udfordring ved sideveje	Gennemført fortov
Gurrevej	13	Esrumvej til Gefionsvej (2):	
		Skolevej	
		Høj hastighed	
		Utryghed	
		Slidt kørebaneafmærkning	Cykelsti
		Ved Rønnebær Alle: Utryghed for cyklister, afkortet cykelsti er en dårlig idé	Før cyklister helt frem til krydset
		P-plads ved Coop 365 bruges som smutvej	Gør det mindre attraktivt at køre igennem
		Rønnebær Alle til Klostermosevej:	
		Høj hastighed	
		Uopmærksomhed	
		Ved Klostermosevej (1): nær ved ulykker mellem højresvingende bilister og ligeudkørende cyklister	
		Klostermosevej til Gurre:	
Høj hastighed, snoet vej	Lavere hastighedsgrænse		
Utryghed for cyklister	Cykelsti		
Hellebækvej	2	Høj hastighed, unge menneskers racerkørsel	Fartdæmpere
		Smutvej	
Horsensvej	1	Høj hastighed	Genmarkering af hjåntænder
IL Tvedesvej	2	Ved Fiolgade: Usikre vigepligtsforhold	Ved udkørsel fra parkeringsplads (Kvickly's) vil der i medfør af færdselsloven altid være ubetinget vigepligt. Vejudformningen/cykelruten langs bygningerne på I.L.Tvedes Vej medfører et lidt kompliceret trafikmiljø. Kommunen foretager vejsyn med henblik på om afmærkningen er hel og ubeskadiget.
		Ved Stjernegade: Utryghed for cyklister	Kombinationen med et større signalreguleret kryds og en vigepligtsreguleret cykelrute er lidt kompliceret. Det er derfor cyklisterne ad lokalvejen er blevet pålagt ubetinget vigepligt ved krydsning af Stjernegade. Det er nok alligevel den sikreste løsning - selv om man evt. skal bremse cyklen.
Jernbanevej	2	Utryghed for cyklister, smal vej hvor cyklister og bilister skal deles om kørebanen	Cykelsti

VEJ/STINAVN	ANTAL	UDFORDRING	FORSLAG
Karlsgårdsvej	2	Høj hastighed	Fartdæmpere, lavere hastighedsgrænse 40 km/t
		Dårlige oversigtsforhold	
		Manglende sikkerhed for lette trafikanter og ryttere	
Kierbosvej	3	Høj hastighed	Fartdæmpere
		Smutvej	
Kingosvej	3	Utryghed for cyklister	Cykelsti eller cykelbane
		Høj hastighed (godt med bump ved krydset), særligt nord for Blichersvej	Fartdæmpere
Klostermosestien	13	Knallertkørsel skaber utryghed	Bomme Øget politikontrol
		Ved Guldgravervej og Multiparken: utryghed, mørke	Belysning Beskæring
Klostermosevej	5	Ujævn belægning på stier langs vejen	Udskift belægning
		Ved Gurrevej (1): Svært at overskue stisystemet mellem Kongevejen og Esumvej	
		Ved Kronborg Ladegårdsvej (1): Høj hastighed	Rundkørsel
		Ved Esumvej (2): Manglende fremkommelighed ved venstresving	Rundkørsel
Kongevejen	23	Høj hastighed	Fartdæmpere Øget Politikontrol
		Meget tung trafik	
		Ved Stengade (1): Cyklister utrygge på grund af bussers høje hastighed	
		Ved Trækbanen: Utryghed for cyklister, svært at se signalet skifte	Bedre afmærkning Rundkørsel
		Ved Stubbedamsvej (1):	
		Venstresvingende cyklister får for hurtigt grønt i forhold til ligeudkørende bilister på Kongevejen	
		Ved Flynderborgvej:	
		Høj hastighed	
		Tung trafik, rødkørsler ved højresving	Tunnel
		Udfordring med højresvingssignal og cyklistsignal	Fartdæmpere for den tunge trafik
		Flynderborgvej til Rønnebær Alle:	
		Høj hastighed	Fartdæmpere
		Meget trafik	Lavere hastighedsgrænse 40 km/t
		Utryghed for krydsende fodgængere ved Smørhullet	Tunnel eller fodgængerfelt
		Ved Rønnebær Alle (2):	
		Tilbagetrukket cykelsti gør det utrygt for cyklister	
		For kort tid i signalet for krydsende fodgængere	
		Ved Klostermosevej (1):	




VEJ/STINAVN	ANTAL	UDFORDRING	FORSLAG
		Udfordringer med signalomløbet, der er for lang tid fra detektering til grønt for cyklister og fodgængere	
		Ved Prøvestensvej:	
		Stor trafikmængde giver udfordringer med trafikafvikling	
		Udfordringer med vognbaneskift	Cykel og gangbro
Kronborg Ladegårdsvej	9	Høj hastighed	Fartdæmpere
		Ved Vinkeldamsvej (1): Høj hastighed	Lysregulering
		Kingosvej til Klostermosevej:	Fartdæmpere
		Fartdæmpere ved Kingosvej medfører øget hastighed på resterende strækning	Øget hastighedskontrol
		Manglende hensyn til fodgængere	Mere skiltning
		Ved Kirstinehøjvej (2):	
		Høj hastighed	
		Manglende erkendelse af forpligtelse ved fodgængerfelt	
Kronborgvej	2	Fodgængersignaler bliver ikke automatiske grønne	
		Ved Havnegade (1): Udfordring for cyklister	Signalanlæg tilføres særskilt cyklistsignal
Lappen	6	Høj hastighed	Stærekasser Indsnævring af vejen
		Utryghed for cyklister	Cykelsti eller cykelbane
		Smal vej medfører presset trafik	
Mads Holms Vej	2	Høj hastighed	
		Manglende kørebaneafmærkning	
		Skolevej	
		Ved Belvederevej og Chr. Rasmussensvej (1): dårlig oversigt	Fodgængerfelter
Marienlyst Alle	1	Skolevej	
		Meget forældrekørsel, Afsætning af skolebørn	Øget Politikontrol
Montebello alle	1	Høj hastighed	Fartdæmpere
		Mange parkerede biler	
Møllebakken	30	Skolevej	Skolepatrulje i begge ender af strækningen
		Høj hastighed	Rundkørsel ved Gurrevej Lavere hastighedsgrænse Fartdæmpere
		Meget tung trafik	Tung trafik bør ledes ud på Kongevejen
		Flaskehals, smal vej, smalle fortov fodgængere træder ud på kørebanen, snævre forhold for cyklister	Bedre afmærkning Bredere fortov og cykelsti, eventuelt cykelsti på kirkegårdsjorden
		Manglende vedligehold af kørebanen	Ny asfalt

VEJ/STINAVN	ANTAL	UDFORDRING	FORSLAG
Ndr. Strandvej	4	Hurtige cyklister på smal cykelsti	Max 15-20 ellers på kørebanen, eller max 30 km/t Bredere cykelstier
		Høj hastighed - særligt ved Højstrup	Fartdæmpere Fodgængerfelter Forbud mod tung trafik
Nordhavnen	1		Bedre skiltning
Rolighedsvej	1	Forventet trafikale problemer efter VUC opstart	
Rosenkildevej	16	Høj hastighed (særlig efter ny asfalt)	Fartdæmpere Ensretning
		Stor trafikmængde	
		Utryghed for lette trafikanter, biler kører op over fortov/cykelsti	Sæt hegn op mellem cykelsti og kørebane
		Mange parkerede biler	P-forbud på dele af strækningen Ensretning
		Ved Gl. Banegårdsvej (1): Svingforbud respekteres ikke	
Ryesvej	1	Ved Kongevejen: biler maser sig igennem ved afspærring	Etabler samme type beplantning som ved Willemoesvej og Niels Juels Vej
Rødegårdsvej	3	Høj hastighed	Lavere hastighedsgrænse, max 50 km/t - i skarpt sving 40 km/t Fartdæmpere
Rønnebær Alle	3	Høj hastighed - særligt Kongevejen til Gurrevej	Flere fartdæmpere Hastighedsbegrænsning
Sct. Anna Gade	1	Høj hastighed	
		Vejen er smal	
		Gennemfartsvej ved Sommerlyst	
		Biler på fortovet	
Skindersøvej	1	Nygård mod Espergærde, cykelstien er ikke nem at finde	Bedre skiltning eller cykelsti langs Skindersøvej
Snerlevej	2	Utryghed for lette trafikanter	Cykelsti, fartdæmpere
		Høj hastighed	Fartdæmpere, cykelsti
Sti mellem skolerne (Mirabellestien)	2	Mellem Borupgårdskolen og Skolen ved Rønnebær Alle, Udfordring med unges trafikadfærd	Tydlig adskillelse mellem gående og cyklende
Sti langs Gurrevej	1	Gefionsvej til Klostermosevej: Mørk og ujævn	
Sti langs Rønnebær Alle	1	Nørrevej til Tjørnevej: Udfordring med placering	Tydlig adskillelse mellem gående og cyklende
Stier omkring Vapnagård	1	Utryghed	Fartdæmpere Videoovervågning
Stier ved Bycenter	1	Farlige	
Stjernegade	1	Cykelkørsel og manglende hensyn til fodgængere	
Strandgade	1	Høj hastighed Manglende hensyn til modkørende cyklister	Fartdæmpere før Grollowstræde/Ankerbakken

VEJ/STINAVN	ANTAL	UDFORDRING	FORSLAG
Strandvejen	9	Høj hastighed	
		Uopmærksomhed	
		Delt sti for smal	
		Mange parkerede biler på cykelsti og fortov, kaos om sommeren	P-restriktioner
		Bilister holder ikke tilbage for modkørende, når der er hindringer i egen bane	
		Manglende vedligehold	
Stubbedamsvej	19	Høj hastighed (særligt i sydlig ende), hasarderet kørsel i mødesituationer	Fartdæmpere Fjern cykelbane
		Parkerede biler over cykelbanen, dårlige oversigtsforhold, snævre forhold/fremkommelighedsudfordringer	Skærpede p-restriktioner, p-forbud, styret parkering Cykelsti
		Utryghed for cyklister	Cykelsti
		Ved Flynderborgvej:	Rundkørsel
		Meget tung trafik	Permanent overvågning
		Rødkørsler	Cykelstier, tydeliggørelse af cyklister
		Utryghed for lette trafikanter	Signal skifter ikke til grøn for fodgængere kun ved cyklister
	Flynderborgvej til Kongevejen (1): Utryk for cyklister	Cykelstier	
Søndre Strandvej	12	Høj hastighed	Rundkørsler Lavere hastighedsgrænse
		Utryghed for cyklister	Cykelsti
		Mange parkerede biler	Cykelsti
		Uopmærksomhed	
		Manglende vedligehold	
Trækbanen	4	Høj hastighed	Fartdæmpere
		Ved Kongevejen (1)	Signalanlæg tilføres cyklistsignal
		Ved sundhedshus (1): Utrygt at krydse som fodgænger	Fodgængerfelt
Vejen igennem Montebello	1	For meget trafik	Ensrettet
Ørnholmvej	1	Ved stien til Kongevejen: mørkt	Mere gadebelysning
Århusvej	2	Høj hastighed	Fartdæmpere Øget Politikontrol
		Ved Kongevejen (1): Ulovligt parkerede biler	

## SNEKKERSTEN

I Snekkersten-området er der kommet bemærkninger til 10 forskellige vejstrækninger. De veje, der er kommet flest bemærkninger til, er: Klostermosevej (45 bemærkninger), Smakkevej (10 bemærkninger), Strandvejen (26 bemærkninger).



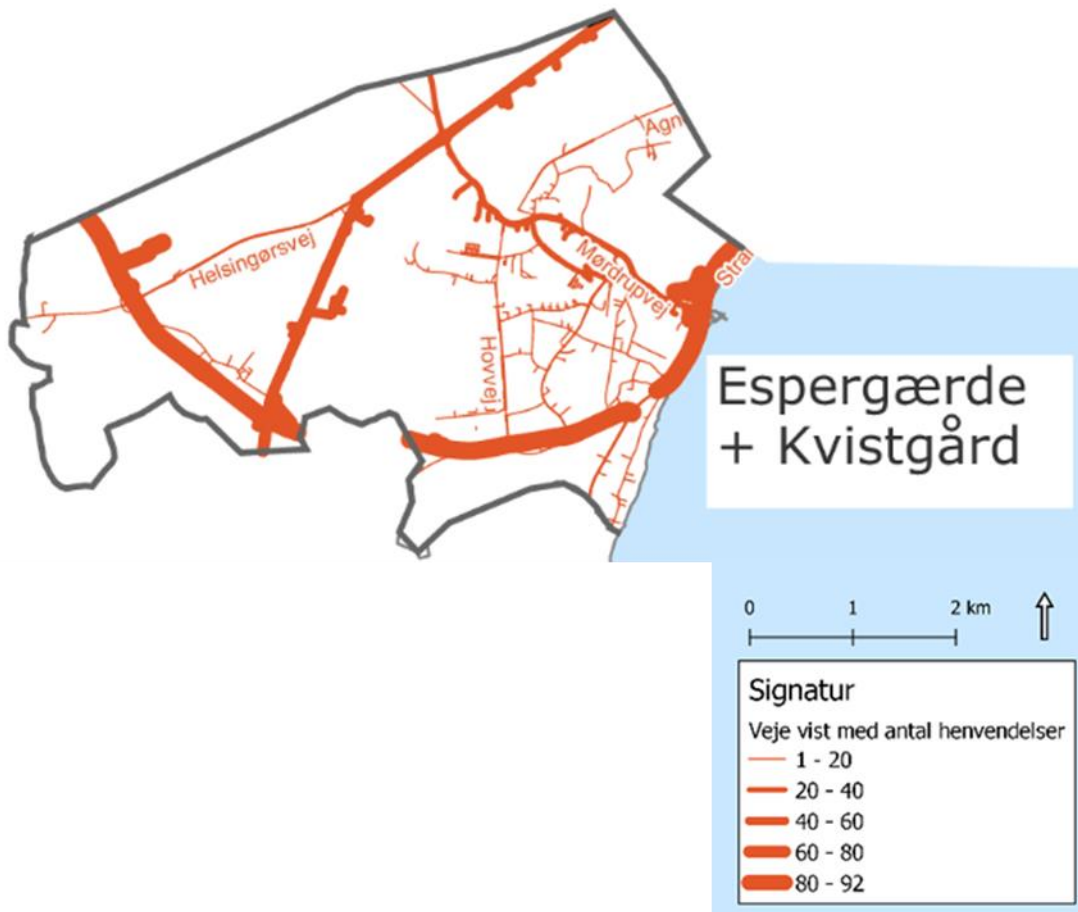
Figur 2 Bemærkninger i Snekkersten området

VEJ/STINAVN	ANTAL	UDFORDRING	FORSLAG
Agnetevej	3	Høj hastighed	
		Ved Klostermosevej (1): cykelsti slutter brat ind i kantsten, ulogisk, svært for mindre årige	
Borupgårdsvej	5	Skolevej	
		Høj hastighed	Luk for gennemkørsel
		Utrygt for fodgængere, manglende synlighed	Opstrikning, Fortov
		P-pladsen ved stationen bruges til kapløb, håndbremsevendinger mv.	
G. A. Hagemannsvej	6	Skolevej	
		Høj hastighed	Fartdæmpere
		Meget tung trafik, når de konstaterer de ikke kan komme under viadukt anvender de i stedet G.A. Hagemannsvej	Forbud for gennemkørende lastbiler
Klostermosevej	45	Høj hastighed	Stærekasser
		Manglende afstriking	Genmarkering
		Ved Smakkevej (1): rødkørsler	
		Ved PW Tegnersvej (1): høj hastighed	Lavere hastighedsgrænse end 70 km/t
		Smakkevej til Nørrevej (1): høj hastighed	
		Ved viadukterne (16):	

VEJ/STINAVN	ANTAL	UDFORDRING	FORSLAG
		Manglende fremkommelighed	Udvide tunnelerne så bilerne ikke skal holde i kø og cyklister ikke bliver presset
		Snævre forhold, cyklister presses	Anden regulering af tunnelerne
		Utryghed for skolebørn, de tvinges til at cykle på fortovet	Bedre skiltning
		Utrygt for fodgængere grundet cyklister på fortov	Cykelsti eller andre bedre forhold for cyklister
		Høj hastighed	Fartdæmpere
		Ved Snekkersten Skole (22):	Lavere hastighedsgrænse 20 km/t
		Høj hastighed	Signalregulering ved skolen
		Manglende hensyn til skolebørn	Fartdæmpere
		Biler på fortovet	Bedre skiltning mod høje køretøjer
		Uklart om stien er til fodgængere eller cyklister	Bredere fortov
		Tung trafik overser højdebegrænsning	Cykelsti Bedre skiltning på stien Skolepatrulje
Nørrevej	2	Ved stationen: Høj hastighed	
		Ved stationen: Cyklister krydser Nørrevej i høj fart	Bomanlæg eller afspærring
Rønnebær Alle	1	Høj hastighed	Fartdæmpere
Smakkevej	10	Høj hastighed	Miljøvej, fartdæmpere
		Utryghed grundet hurtigkørende knallerter	Fartdæmpere eller bomme
		Utrygt at krydse vejen	Fodgængerfelt
		Mange farlige overhalinger af bussen, når den holder stille	Indsnævring ved stoppested
		Ved Borupgårdbebyggelsen (1): problem med oversigt ved sideveje, bilister overser cyklister og gående	Fartdæmpere mellem sti og kørebane ved sidevejene fra bebyggelsen
Snekerstens stationsvej	1	Høj hastighed	
Stier i Borupgård	4	Knallertkørsel og utryghed i al almindelighed	Bomme eller andre foranstaltninger Videoovervågning
Strandvejen	26	Høj hastighed, særligt om natten ved havnen	Fartdæmpere Stærekasser
		Manglende fremkommelighed grundet parkerede biler (særligt om sommeren), bilister holder ikke tilbage for modkørende, når der er hindringer i egen bane	Ensretning P-forbud Flere p-pladser, sildebensparkering
		Manglende oversigt	
		Parkering på cykelsti	
		Delt sti for smal, manglende hensyntagen mellem fodgængere og cyklister, motionscyklister viser ikke hensyn, utrygt for fodgængere	Hastighedsgrænse for cyklister Dobbeltrettet cykelsti i øst og gangsti i vest
		Ved Skotterup (4): Mange krydsende fodgængere ved købmanden og Klostermosevej	Fodgængerfelt

## ESPERGÆRDE - KVISTGÅRD

I Espergærde og Kvistgård-området er der kommet bemærkninger til 40 forskellige vejstrækninger. De veje, der er kommet flest bemærkninger til, er: Hornbækvej (81 bemærkninger), Mørdrupvej (82 bemærkninger), Strandvejen (56 bemærkninger).



Figur 3 Bemærkninger i Espergærde - Kvistgård området

VEJ/STINAVN	ANTAL	UDFORDRING	FORSLAG
Agnetevej	14	Høj hastighed og hasarderet kørsel	Foranstaltninger, trafikkameraer, max 30 km/t, størekasser
		Uopmærksomhed	
		Pigevejskvarteret (1): Utrygt for lette trafikanter at krydse	
Bakkegårdsvej	1	Skolevej	
		Manglende oversigt	
Bybjergvej	1	Høj hastighed	Cykelsti
		Uopmærksomhed	
		Mange børn til idrætsanlæg	

VEJ/STINAVN	ANTAL	UDFORDRING	FORSLAG
Egevej	1	Skolevej	Cykelstier
Gammel Strandvej	3	Høj hastighed, utrygt for lette trafikanter	Anlæg af cykelstier
		Mange parkerede biler	p-forbud
		Ved krydsning af strandvejen (1): uopmærksomhed	Skolepatrulje eller bro - generelt kører forældrene pænt.
Gefionsbakken	1	Parkerede biler om aftenen begrænser oversigt	p-forbud
Gl. Tibberupvej	2	Høj hastighed	30 km zone
		Åbning ved Hovvej ud til ny rundkørsel	
Gymnasievej	1	Parkerede biler ved fodboldbanen	
Helsingørsvej	2	Høj hastighed	Øget politikontrol
		Nyrup til Oldenvej (1):	
		Høj hastighed	
		Utryghed for cyklister	Cykelsti
Hornbækvej	81	Høj hastighed	Lavere hastighedsgrænse 40 km/t Øget politikontrol andre steder end de faste Stærekasser
		Uopmærksomhed	
		Meget tung trafik	
		Modstrømscyklister og manglende respekt	
		Ved stipassage øst for jernbanen (1): Utryghed	
		Ved Kofod Anchersvej (31):	Lille rundkørsel/rundkørsel
		Høj hastighed	Gangbro eller tunnel
		Meget trafik	Fodgængerfelter
		Dårlige krydsningsforhold, chancebetonet fremkørsel	Ændret afmærkning alternativt uddel brugervejledning
		Utryghed omkring kørebaneafmærkning	Signalregulering
		Ved Hovvej (11):	
		Høj hastighed	
		Cyklister uopmærksomme	Rundkørsel
		Cyklister overses	Signalregulering
		Ved Kellerisvej (2):	
		Høj hastighed	
		Uopmærksomhed	
		Meget tung trafik	Hastighedsbegrænsning på 50km/t evt. variable tavler
		Ved motorvejsafkørsel (1): Hårde opbremsninger	
		Kongevejen til Nyvej (2):	Cykelstier
		Cyklister på kørebanen	Bedre skiltning

VEJ/STINAVN	ANTAL	UDFORDRING	FORSLAG
		Ved Nyvej (6):	
		Høj hastighed	
		Mange uheld	
		Utrygt ved udkørsel	Rundkørsel
		Ved Sydkrogen (1):	
		Utrygt at krydse vejen	
		Kvistgård til Tikøb (5):	Lavere hastighedsgrænse 50 eller 60 km/t
		Høj hastighed	Stærekasser
		Utrygt for cyklister	Cykelsti
Hovgårdsvej	1	Høj hastighed	Vejlukning Fartdæmpere
		Uopmærksomhed	
		Skolevej	
Howej	11	Høj hastighed	
		Uopmærksomhed, både bilister og cyklister	
		Tung trafik	
		Ved Gymnasievej (1):	
		Uopmærksomhed, både bilister og cyklister	Signalregulering
		Ved Søndermarken (3):	
		Høj hastighed	
		Dårlige oversigtsforhold	
		Altid rødt for fodgængere	Rundkørsel
		Ved Grydemosevej (1):	
		Bilister kører indenom på cykelstien	
		Ved Svend Poulsensvej (1):	
		Utryk krydsning - manglende fodgængerfelter	Fodgængerfelter
Jernbane Alle	10	Høj hastighed	Fartdæmpere Lavere hastighedsgrænse 40 km/t Skiftevis parkering i afmærket bås
		Uopmærksomhed	
		Ved Lille Bakkegårdsvej (1):	
		Høj hastighed	30 km zone
Kellerisvej	2	Høj hastighed	Fartdæmpere
Kirsebærvej	1	Ved udkørsel til Mørdrupvej (1):	
		Cyklisters uopmærksomhed og placering på delt sti	Trafikspejl



VEJ/STINAVN	ANTAL	UDFORDRING	FORSLAG
Kløvermarken	3	Utryghed for cyklister	Cykelbane eller cykelsti
		Ved stationen (1):	
		Signalanlæg altid rødt for fodgængere	
Kofod Anchersvej	10	Høj hastighed	Lavere hastighedsgrænse Udvid 30 km zone ved Tibberupskolen så vejene Ved bækken og Sløjfen indgår Skrappere fartdæmpere
		Utryghed for cyklister	Cykelsti Sikker krydsning af Hornbækvej
		Uopmærksomhed, både bilister og cyklister	
		Ved Idrætsvej (2):	
		Utryghed for fodgængere	
		Smal udkørsel	Fodgængerfelt
Kongevejen	27	Utryghed for cyklister	Cykelsti (i skoven eller på kørebanen)
		Manglende rydning af beplantning	
		Skovgårdskrydset til Mørdruprundkørsel (6):	
		Høj hastighed	
		Utryghed for cyklister	Cykelsti
		Mørdruprundkørslen (11):	Ændret vigepligt cykelsti/kørebane
		Høj hastighed	Tunnel eller gangbro
		Farlig for cyklister	Signalregulering
		I Kvistgård (5):	Lavere hastighedsgrænse max 60 km/t
		Høj hastighed	Fartdæmpere
Lindevej	1	Skole- og institutionsvej	Fodgængerfelter
		Utryghed for lette trafikanter når der krydses til skoven	Fortov og cykelsti
		Tung trafik	
Mindevej	1	Høj hastighed	Lavere hastighedsgrænse - 30 km/t
			Flere fodgængerfelter
Munkegårdsvej	2	Skolevej	Cykelstier
		Uopmærksomhed	
		Tung trafik til Porthusvej trods forbud	Luk Porthusvej efter private boliger
Mørdrupvej	82	Slidt kørebaneafmærkning	Genmarker
		Høj hastighed:	
		Høj hastighed i forhold til bakkende køretøjer fra p-plads	
		Stor trafikmængde	Forlægning af Mørdrupvej
		Uopmærksomhed	
		Skoletrafik	

VEJ/STINAVN	ANTAL	UDFORDRING	FORSLAG
		Tung trafik	
		Dårligt udsyn ved udkørsel fra private udkørsler	
		Utryghed for cyklister:	
		Manglende cykelsti	Anlæg cykelsti hele vejen
		Smalle delte stier	OBS på stiers bredde
		Utydelig afmærkning, herunder vigepligt	Bedre skiltning, og flere hjåjtænder for cyklister
		Cyklisters adfærd:	
		Uopmærksomhed	
		Høj hastighed	
		Modstrøms	
		Cykler på kørebanen, hvis fodgængere går på cykelstien	dobbeltrettet cykelsti langs nordsiden, så man ikke skal krydse
		Fodgængeres adfærd:	
		Manglende respekt for regler og signaler	
		Fodgængere går på cykelstien	
		Ved Strandvejen (1):	
		Uoverskueligt kryds	Hvor skal gående og cyklister færdes?
		Ved Jernbane Alle (Egebæksvang) (1):	
		Mangler fodgængerfelt, utrygt	
		Ved Kløvermarken (1):	
		Høj hastighed	
		Uopmærksomhed	
		Tung trafik	Fartdæmpere til 50 km/t
			Lavere hastighedsgrænse, 40 km/t
			Fartdæmpere
			Fodgængerfelt
		Ved Fredensvej og Aurikelvej (19):	Cykelstier i begge sider af vejen
		Høj hastighed	Fartdisplay
		Manglende fodgængerfelt	Stækasser
		Ved Hovvej (4):	
		Utryk krydsning	Signalregulering
		Ved Mørdrup trinbræt (3):	
		Dårlig oversigt	Toget bør stoppe i sydsiden af vejen
		Ingen faciliteter for krydsende fodgængere	Fodgængerfelt
		Ved motorvejsrampekryds (3):	Signalregulering
		Utryghed for cyklister	Dobbeltrettet sti i modsatte side

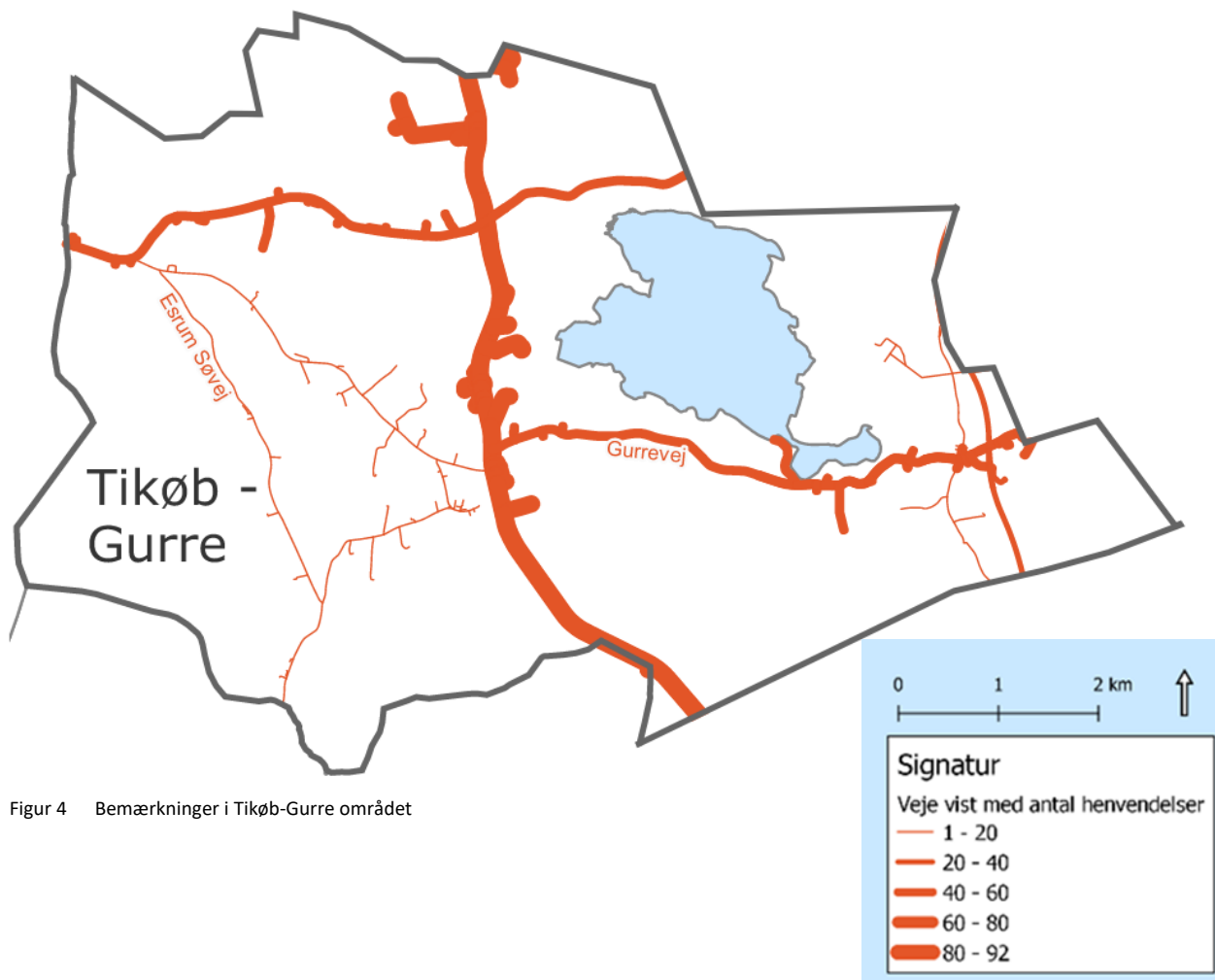
VEJ/STINAVN	ANTAL	UDFORDRING	FORSLAG
		Ved Kongevejen (1):	Lavere hastighedsgrænse op mod rundkørslen
Nirvanastien	1	Manglende vedligeholdelse	
Ny Strandvej	9	Høj hastighed	Fartbegrænsende pæle, forslag om fartdæmpere ved indkørsel til Hornbækvej
		Uopmærksomhed	
		Parkering på cykelsti	
		Sti fra Tibberupkvarteret til Ny strandvej under jernbanen (1)	
		Ved Gl. Strandvej (1):	
		Utrygt at krydse kørebanen	Etabler fodgængerfelt
Nyvej	1	Slidt kørebaneafmærkning	Genmarker
Nørremarken	22	Høj hastighed	Lavere hastighedsgrænse
			Fodgængerfelt
			Cykelstier eller cykelbane forbi skolen
		Uopmærksomhed	Ensretning
		Tung trafik i vestlig retning	
		Morgenkaos ved skole	Ensretning fra 7-8.30 Flere børn på cykel
		Cyklister skal svinge uden om parkerede biler blandt andet ved kirken	Cyklister højre om helleanlæg
		Ulovligt parkerede biler	Parkering på skolens område
Ritavej	1		Etabler fodgængerfelter
Rugmarken	5	Høj hastighed	Fartdæmpere
			Fodgængerfelter
		Ulovligt parkerede biler	
		Tung trafik og ingen cykelstier gør det utrygt for cyklister	Cykelstier Ensretning
Skindersøvej	1	Høj hastighed	
Sti fra Søndermarken til Nørremarken	1	Udfordring for cyklister	Sti gøres bredere Vigepligt i stikryds tilkendegives
Stien i Espergærde vest	1	Utrygt at færdes på i mørke	Belysning
Stien fra Kvistgård til Grydemosen	1	Udfordring for cyklister	Smal sti bør gøres bredere
Stokholmsvej	16	Høj hastighed	Flere fodgængerfelter ved Stokrosen
		Trafikanternes generelle opmærksomhed og adfærd, særligt unge mænds køremåde i bil	
		Udfordring for cyklister ved passage ved foranstaltninger, utrygt for cyklister	Cyklister indenom Cykelsti

VEJ/STINAVN	ANTAL	UDFORDRING	FORSLAG
		Mellem Kofod Anchersvej og Espergærde skole (4):	Mindre parkering Ensretning
		For mange parkerede biler, så man skal køre zigzag	Beskæring
		Ved Espergærde skole (1):	
		Ulovlige standsnings- og parkeringssituationer	Forbud mod bilkørsel på Stokholmsvej og Ritavej ved skolen kl. 7:40-8.05
Strandvejen	56	Høj hastighed	Genindfør sommerløsning Stækasser Politikontrol andre steder end sædvanligt Lavere hastighedsgrænse Fartdæmpere Ingen parkering
		Uopmærksomhed	
		Dårligt udsyn ved udkørsel fra private udkørsler	
		Ulovligt parkerede biler tager udsyn	P-forbud langs vejen Send flere vagter
		Manglende fremkommelighed grundet mange parkerede biler også på cykelstien	Flere parkeringsmuligheder evt. skråparkering langs fortov
		Ved Skolestranden (6):	P-forbud Støtteheller
		Mange parkerede biler	Niveauspring mellem kørebane, cykelsti og fortov
		For meget tung trafik	
		Meget trafik ved havnen	
		Cyklister kører for hurtigt, delt sti for smal	Hastighedsbegrænsning for cyklister på 10 el 15 km/t Flere overgange Racercyklister på kørebanen, evt. rumleriller på stien
		Cyklister og fodgængere er uopmærksomme og der opstår konflikter herimellem - man føler sig presset på fortovet	
		Modstrømscyklister	
		Manglende vedligehold	
Svend Poulsens vej	1	Høj hastighed	
		Uopmærksomme lette trafikanter	
Søbækvej	4	Høj hastighed	Vejlukning eller ensretning Fartdæmpere
		Dårlig oversigt	
		Meget tung trafik	
		Skolevej	
Søndermarken	13	Høj hastighed	Cykelsti Fartdæmpere

VEJ/STINAVN	ANTAL	UDFORDRING	FORSLAG
		Uopmærksomhed	Signalregulering ved fodgængerfelt ved Mindevej
		Utrygt for cyklister	Cykelsti i begge retninger
		Cyklisters manglende vigepligt	Flere hjtænder
		Ved Mindevej (4):	
		Ikke plads til både cyklister og biler ved helleanlæg gør det utrygt for cyklister	Cykelstier Kampagner
		Ved Imerco (1):	Flere pladser
		Manglende p-pladser og utryg indretning af parkeringsplads	Tydeliggør ensretning
Ved havnen	1		Luk for bilkørsel, skab byrum
Vestermarken	1	Høj hastighed	Hastighedsbegrænsning 30km/t
Vildrosevej	9	Bruges som smutvej	Fartdæmpning

## TIKØB - GURRE

I Tikøb og Gurre-området er der kommet bemærkninger til 10 forskellige vejstrækninger. De veje, der er kommet flest bemærkninger til, er: Esumvej (11 bemærkninger), Gurrevej (28 bemærkninger), Hornbækvej (24 bemærkninger).



Figur 4 Bemærkninger i Tikøb-Gurre området

VEJ/STINAVN	ANTAL	UDFORDRING	FORSLAG
Esum Søvej	1	Tung trafik	Lavere hastighedsgrænse 40 km/t Vægtbegrænsning 2-1
Esumvej	11	Nygård mod Langesø (6): Høj hastighed Utrygt for cyklister Manglende hensyn fra bilister	Lavere hastighedsgrænse Stærkasser Cykel og gangsti
		Horsørød (1): Høj hastighed	
		Hornbækvej til Plejelt (4): Høj hastighed	Lavere hastighedsgrænse 50 km/t Cykelsti til Gribskov Kommune

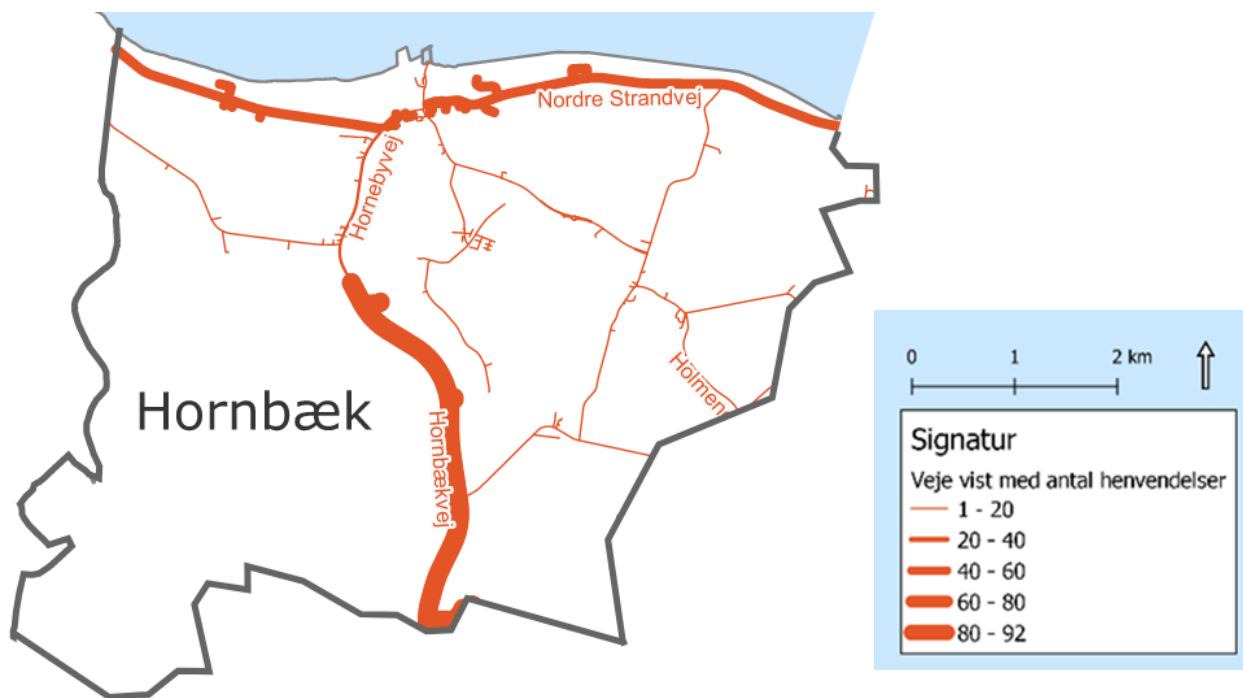
VEJ/STINAVN	ANTAL	UDFORDRING	FORSLAG
Fredensborgvej	4	Høj hastighed - særligt i Tikøb	Fartdæmpere
		Utryghed for cyklister	Cykelsti gennem Jonstrup 2-1 afstrikning
		Ved Søgårdsvej (1): Manglende overholdelse af vigepligt	Bilister bør tvinges til at nedsætte hastigheden og overholde vigepligt
Gurrevej	28	Høj hastighed, snoet vej	Fartdæmpere Lavere hastighedsgrænse Stærekasser Fartdisplay Belysning Fortov i Gurre by
		Utrygt for cyklister, meget lidt plads til cyklister	Cykelsti gennem Gurre til Tikøb, cykelsti fra Klostermosevej til Gurre
		Gennemkørende trafik	Kun beboerkørsel
		Misforståelser ved indsnævninger	
		Manglende vedligehold	Renover kørebanen, mange huller i vejen igennem skoven til Tikøb Feje cykelstier og veje Beskæring Vintervedligehold, cykelrute til Ålsgårde saltet ikke
		Ved Smedebakken og Ørsholtvej (2): Dårlige oversigtsforhold	Rundkørsel
	Ved slotsruinen (1):	Sti eller fortov	
Harreshøjvej	6	Høj hastighed	
		Gang og cykelstier fra Harreshøj til Tikøb/skolen	
Hornbækvej	24	Høj hastighed	Fartdæmpere Lavere hastighedsgrænse, 60 km/t ml Tikøb og Esrumvej Rundkørsel/signalanlæg ved Harreshøjvej Stærekasser Træer
		Manglende cykelstier	
		Støj	
		Ved Kvistgaardsvej (1): Dårlige oversigtsforhold	Lavere hastighedsgrænse Fartdæmpere Signalanlæg
Skindersøvej	4	Høj hastighed, særligt ved vejkryds uden svingbaner	Lavere hastighedsgrænse
		Cykelsti langs vejen	
		Cykelruten er for mørk	
Smedebakken	5	Høj hastighed	Fartdæmpere Eventuelt vejlukning op mod Nyrup (Gurreholmvej)
		Uopmærksomhed	
Søgårdsvej	1	Høj hastighed	Fartdæmpere

VEJ/STINAVN	ANTAL	UDFORDRING	FORSLAG
Ørsholtvej	8	Høj hastighed	Lavere hastighedsgrænse - udvidelse af 40 km zone Fartdæmpere Mere belysning fra Skindersøvej til Gurre
		Gennemkørende trafik	
		Manglende cykelsti (Ørsholtvej og Smedebakken til Ny-ruphegn)	Cykelsti



## HORNBAEK

I Hornbæk-området er der kommet bemærkninger til 17 forskellige vejstrækninger. De veje, der er kommet flest bemærkninger til, er: Borsholmvej (3 bemærkninger), Holmenevej (6 bemærkninger), Ndr. Strandvej/Hovedgaden (3 bemærkninger), Sauntevej (3 bemærkninger).



Figur 5 Bemærkninger i Hornbæk området. Bemærkninger for Hornbækvej kan ses under Tikøb - Gurre området og Nordre Strandvej under Hellebæk – Ålsgårde området.

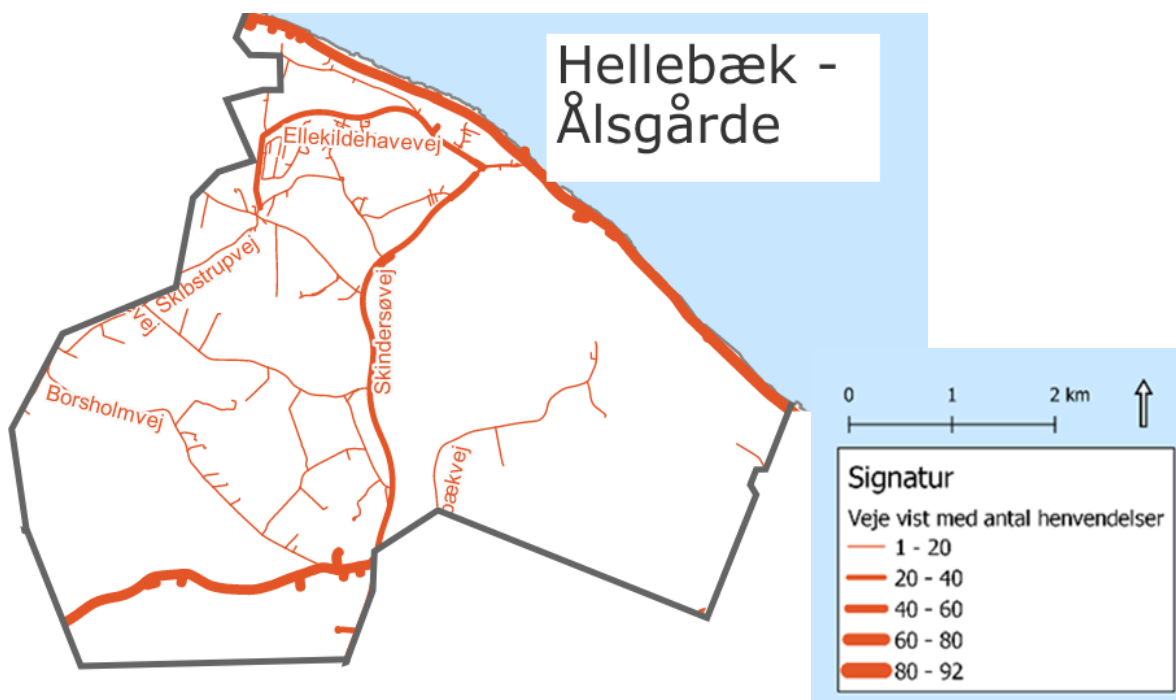
VEJ/STINAVN	ANTAL	UDFORDRING	FORSLAG
Borsholmvej	3	Høj hastighed, særligt mellem Esrumvej og Skibstrupvej	Lavere hastighedsgrænse 60 km/t
		Utrygt for cyklister	Cykelstier
Carl Bødker Nielsensvej	1	Høj hastighed	Fartdæmpere
		Stor trafikbelastning	
		Smalle stier, manglende vedligeholdelse	Cykelstier
Havnevej	1	Høj hastighed	Fartdæmpere
		Stor trafikbelastning	
		Smalle stier, manglende vedligeholdelse	Cykelstier
Havrevangsvej	1	Høj hastighed	Fartdæmpere
		Stor trafikbelastning	
		Smalle stier, manglende vedligeholdelse	Cykelstier

VEJ/STINAVN	ANTAL	UDFORDRING	FORSLAG
Holmegårdsvej	2	Skolevej, idrætsaktiviteter	
		Høj hastighed	Fartdæmpere
		Stor trafikbelastning	
		Smalle stier, manglende vedligeholdelse	Cykelstier
Holmenevej	6	Høj hastighed, smal vej med mange sving	
		Utrygt for cyklister	Cykelstier
		Ved Rosendalsvej (1): begrænset oversigt ved rundkørsel	
Hornbækvej	2	Høj hastighed	Fartdæmpere
		Stor trafikbelastning	
		Smalle stier, manglende vedligeholdelse	Cykelstier, særligt fra Horneby til Kvistgård
Hornebyvej	1	Høj hastighed	Fartdæmpere
			Stærekasser
			Støjsvag asfalt
Ndr. Strandvej/Hovedgaden	3	Høj hastighed	Fartdæmpere
		Stor trafikbelastning	
		Smalle stier, manglende vedligeholdelse	Cykelstier
		Utrygt for cyklister	Cykelstier, særligt fra Hornbæk til Villingebækvej
Nørregårdsvej	1	Utrygt for lette trafikanter, smal vej hvor bilister er tæt på de lette trafikanter	Fortov og cykelsti
Nålemagervej	2	Høj hastighed	Fartdæmpere Lavere hastighedsgrænse 40 km/t
		Stor trafikbelastning	
		Smalle stier, manglende vedligeholdelse	Cykelstier
Rosendalsvej	1	Utrygt for lette trafikanter, smal vej hvor bilister er tæt på de lette trafikanter	Fortov og cykelsti
Sandagerhusvej	1	Høj hastighed	Fartdæmpere
		Stor trafikbelastning	
		Smalle stier, manglende vedligeholdelse	Cykelstier
Saunte Bygade	1	Utrygt for lette trafikanter, smal vej hvor bilister er tæt på de lette trafikanter	Fortov og cykelsti
Sauntevej	3	Skolevej, idrætsaktiviteter	
		Høj hastighed, særligt mellem tennisbane og rundkørsel	Fartdæmpere
		Lavere hastighedsgrænse	
		Stor trafikbelastning	
		Manglende opmærksomhed	
		Smalle stier, manglende vedligeholdelse	Cykelstier

VEJ/STINAVN	ANTAL	UDFORDRING	FORSLAG
Søbakken	1	Høj hastighed	Fartdæmpere genetableres
Veje omkring Hornbæk hal- len	1	Høj hastighed	Lavere hastighedsgrænse 30 eller 40 km/t indenfor byzone i Hornbæk
Villingebækvej	1	Høj hastighed	2-1 vej fra Horneby til Gribskov

## HELLEBÆK – ÅLSGÅRDE

I Hellebæk og Ålsgårde-området er der kommet bemærkninger til 22 forskellige vejstrækninger. De veje, der er kommet flest bemærkninger til, er: Ellekildehavevej (22 bemærkninger), Ndr. Strandvej (47 bemærkninger), Skibstrup Stationsvej (23 bemærkninger).



Figur 6 Bemærkninger i Hellebæk og Ålsgårde området

VEJ/STINAVN	ANTAL	UDFORDRING	FORSLAG
Apperupvej	11	Skolevej	
		Høj hastighed	Fartdæmpere Lavere hastighedsgrænse 30 km/t Vejlukning Flyt busruten til Falkenbergvej som er bredere eller anlæg bussluse
		Utryghed	Cykelstier
Borsholmvej	2	Begrænset oversigt, parkerede biler medfører farlige situationer	Beskæring så der sikres oversigt og plads
		Høj hastighed udenfor by	Lavere hastighedsgrænse 60 km/t på hele strækningen
Brovangsvej	1	Høj hastighed i by	Fartdæmpere
		Høj hastighed	Fartdæmpere på alle veje

VEJ/STINAVN	ANTAL	UDFORDRING	FORSLAG
Cykelsti ved Skindersøvej	1	Meget mørk	Belysning
Elleborgstien	1	Meget mørk	Belysning
		Glat og farlig at færdes på	
Ellekildehavevej	22	Skolevej	Fartdæmpere også ved Sejerøvej og anden overgang
		Høj hastighed	Fartdæmpere
		Ved Skibstrupvej (1): Høj hastighed	Lavere hastighedsgrænse 40 km/t
		Ved Skibstrup station (1): Utrygt at krydse kørebanelen	Fodgængerfelt
		Skibstrup station til Skolevej (1): Høj hastighed	Fartdæmpere Lavere hastighedsgrænse 50 km/t
		Ved Skolevej (3): Rødkørsler og overhaling venstre om helleanlæg	Fartdæmpere Rundkørsel Stærekasser eller tv-overvågning
		Ved Nordskovvej (2): Dårlige oversigtsforhold	Fartdæmpere eller forhøjning af eksisterende bump Lavere hastighedsgrænse 40 km/t
		Ved Ålsgårde Stationsvej (2): Parkerede biler tager udsyn	Forhøjning af eksisterende bump Gul kantsten
Falkenbergvej	7	Utrygt for skolebørn	
		Høj hastighed	Udvidelse af 40 km/zone i begge retninger
		Cykelstier	
Fuglebakkevej	1	Gennemkørsel fra Knudemosevej	Vejlukning
Gørlundevej	7	Høj hastighed	
		Utrygt for cyklister og ryttere	Lavere hastighedsgrænse Cykelsti
		Ved Skindersøvej (4): Utrygt for cyklister, bilister overser cyklister	Cykelstier
		Ved Genbrugspladsen (1):	Gøre vejen bredere
Holmenevej	1	Utrygt og farlig at færdes på som fodgænger	Beskæring så der sikres oversigt
Knudemosevej	1	Mangler skiltning om lukket vej	
Krogebakke	4	Høj hastighed	Fartdæmpere Lavere hastighedsgrænse
		Ved Skåningevej (1): utrygt at krydse som cyklist	
		Skåningevej til Ndr. Strandvej (1): Høj hastighed Manglende cykelsti	
Møllevej	2	Stor trafikmængde efter ny udstykning	
		Bilister forstår ikke, at de stadig er i 40 km/t zone	

VEJ/STINAVN	ANTAL	UDFORDRING	FORSLAG		
Ndr. Strandvej	47	Høj hastighed	Fartdæmpere Lavere hastighedsgrænse 30 km/t eller 40 km/t Eksisterende fartdæmpere gøres skrapere Politikontrol		
		Skolevej			
		Tung trafik	Forbud mod gennemkørende tung trafik		
		Mange parkerede biler, herunder ulovlige særligt ved Langebro	Gentænk parkeringsløsning, standningsforbud i nordsiden, zigzag parkering, supplerende p-forbud Ensretning		
		Delt sti for smal	Cykelsti på hele strækningen Bedre skiltning		
		Utrygt med mange hurtigkørende cyklister			
		Fortove fra Krogebakke mod vest smalle og i dårlig stand			
		Beplantning er vokset ud over fortov, flere steder er man nødt til at gå ud på kørebane	Beskæring		
		Ved Bøsse-magergade (1): Manglende udsyn	Signalregulering		
		Ved Krogebakke (2): Høj hastighed, smalle fortove	Fartdæmpere Bredere fortove		
		Ved Langebro (13): Utrygt at krydse kørebanen	Fodgængerfelt ved Langebro, Ellekildehavevej forlænges til Hornbæk,		
		Odinshøjvej	4	Høj hastighed	Lavere hastighedsgrænse 30 km/t 2-1 vej
				Mange parkerede biler medfører dårlig oversigt	
Mange lette trafikanter, stikryds med dårlige oversigtsforhold, cyklister viser ikke hensyn til gående ved indgangen til skoven					
Sejerøvej	1	Ved Apperupskolen: Ulovlig parkeringer ved cykelstiudmunding			
Skibstrup stationsvej	23	Høj hastighed	Fartdæmpere Lavere hastighedsgrænse 50 km/t mellem byerne Stærekasser Kantsten mod cykelbane (cykelsti)		
		Utrygt for cyklister, smal vej, busser kører hurtigt og tæt på	Cykelstier eller gang/cykelsti (obs plads til heste)		
		Ved Brovangsvej (12): Dårlige oversigtsforhold	Trafikspejl ved udkørsel fra Brovangsvej		
Skibstrupvej	7	Høj hastighed	Udvidelse af 40 km/t zone fra Falkenbergvej		
		Utrygt og farligt for lette trafikanter, meget mørkt	Cykelstier eller gang/cykelstier, belysning		

VEJ/STINAVN	ANTAL	UDFORDRING	FORSLAG
Skindersøvej	21	Høj hastighed	Fartdæmpere Fra baneoverskæring mod Nygård udvides hastighedsgrænse på 40 km/t Øget Politikontrol
		ved falkenbergvej, krydsning af skindersøvej ind mod skoven	fodgængerfelt, fartdisplay og lavere hastighedsgrænse end 70
		kør det du må, lavere hastighed skaber udfordringer med overhalinger	
		ved Gørlundevej, utryghed ved krydsning	
		farlig krydsning ved apperupvej	tunnel, hastighed ned til 40 km/t, kraftigere fartdæmpning ved cykel- krydsning, mere belysning, etabler fodgængerfelt
		ved ellekildehavevej, cyklisteres rødkørsler, bilisters manglende opmærksomhed	politikontrol
		fra Gørlundevej og nord på	hastighed ned på 60 km/t
		ml apperupvej og edens have, manglende kryds- ningsmulighed til skoven	signalkryds eller tunnel
Skolevej	1	Utrygt for skolebørn	Cykelsti
Stormlugen	2	Høj hastighed	Fartdæmpere Lavere hastighedsgrænse 30 km/t
		Manglende forto	

## GENERELT

VEJ/STINAVN	UDFORDRING	FORSLAG
Hele kommunen	Utryghed for cyklister Manglende cykelstier Cykelstier ikke indrettet til ladcykler	Flere cykelstier, cykelstier fremfor cykelbaner Bredere cykelstier Øget gadebelysning Fokus på cykelstiers indretning i forhold til ladcykler Handleplan og politik for flere stier
Hele kommunen	Indvendig rampe på cykelsti ved overkørsler tager plads	
Hele kommunen	Manglende hensyntagen fra alle trafikantgrupper	Forbud mod parkering af trailere og campingvogne i mere end 24 timer Stærekasser Cykelstier på alle veje 40 km/t på gennemgående veje og 30 km/t på mindre veje
Omkring institution og skoler	Høj hastighed ved skoler og institutioner	Veje ved skoler og institutioner max 30 km/t Flere cykelstier
Hele kommunen	Høj hastighed: Beboelsesområder Trafikveje (det virker som om kommunen ønsker øget hastighed fremfor lavere hastighed)	Generelt 40 km/t og ved skoler og på små veje 30 km/t Fartdæmpere
Hele kommunen	Uopmærksomhed - bilister og cyklister	
Hele kommunen	Parkerede biler tager oversigt	P-licenser Gul maling for 10m markering
Hele kommunen	For lidt plads på både cykelstier og delte stier	
Hele kommunen	Al rødt signaler er en hån mod fodgængere Responstid fra tryk til skift til grøn for fodgængere er for langsom, irriterende at skulle trykke	
Hele kommunen	Eksisterende trafikvejsnet - aflastning og manglende direkte linjeføring	Anlæg af Mørdrupvejs forlægning Anlæg ny vej parallelt med Hovvej Anlæg af motortrafikvej langs jernbanen - Helsingør-Hornbæk
Hele kommunen	Mere politikontrol	
Helsingør bykerne	Cykelkørsel i gågader, for høj cykelprioritet i Helsingør by	
Helsingør	Meget trafikstøj	Støjreducerende asfalt
		Begræns biltrafikmængden Begræns adgang til parkering
Helsingør bykerne	For meget biltrafik	Begræns biltrafikmængden Begræns adgang til parkering
Hele kommunen	Motionscyklister kører i stor klump, manglende hensyn	
Hele kommunen	Manglende beskæring i oversigtsarealer, langs stier og fortove	Beskæring
Stisystemer	Utryghed, mørke	Øget belysning og beskæring



VEJ/STINAVN	UDFORDRING	FORSLAG
Hele kommunen	Manglende cykeldelektion ved mange kryds	
Hele kommunen	Dårligt vedligeholdte stier	
Stisystemer	Knallertkørsel, høj hastighed	Bomme
Hele kommunen	Børns trafikadfærd	Bedre undervisning i klasserne 0.-9.
Hele kommunen	Smalle fortove	Udvidelse af fortov
Hele kommunen	Lette trafikanters adfærd: Modstrømscyklister Fodgængeres manglende respekt	
Hele kommunen	Høj hastighed på indfaldsveje Udfordring med vigepligt	Fartdæmpere Tilkendegivelse af vigepligt, hajtænder på alle sekundærveje
Hele kommunen	Utryghed for lette trafikanter på veje i landzone	
Hele kommunen	Utilstrækkelig skiltning og afspærring ved vejarbejder	
Gangstier i skove	For meget cykeltrafik på både brede og smalle stier, der bør kun være fodgængere	Forbud mod cyklister i skove, anlæg særlige mountainbike skove/stier